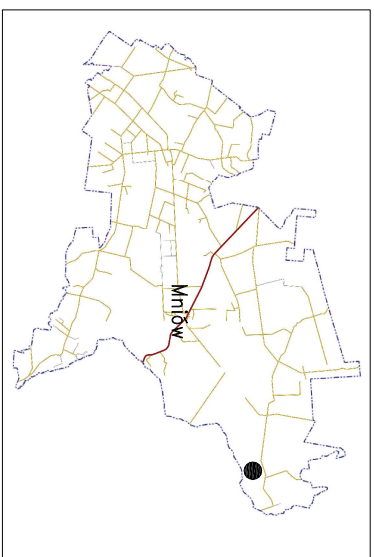


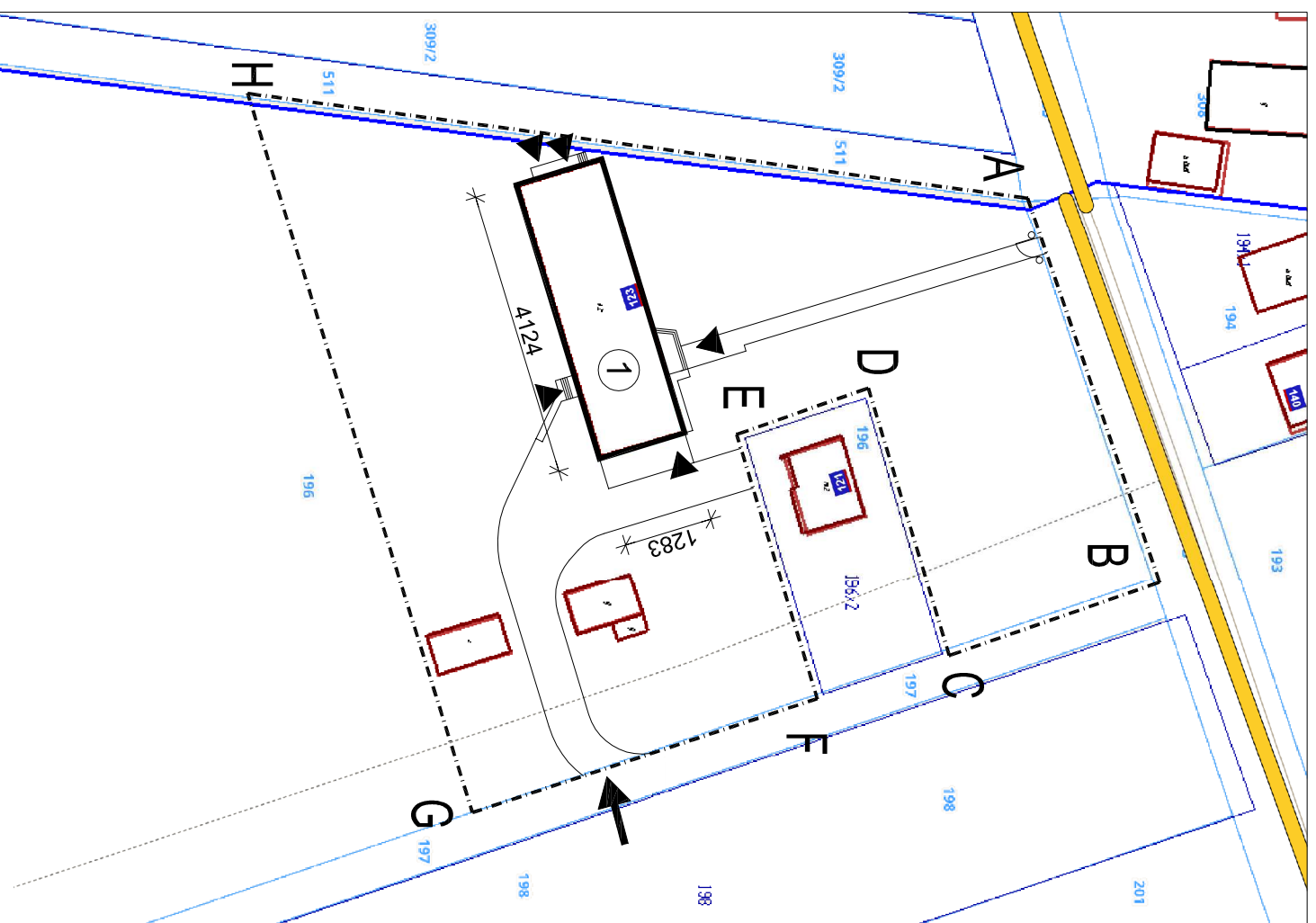
Lokalizacja



PLAN SYTUACYJNY

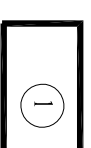
działka nr ewid. 196 (część) w Rogowicach

Skala 1:1000



Legenda

A,B,C,D,E,F,G,H,A – GRANICA TERENU OBJĘTEGO OPRACOWANIEM



ISTN. BUDYNEK SZKOŁY PODSTAWOWEJ W ROGOWICACH
 PODLEGAJĄCY GŁĘBOKIEJ TERMOMODERNIZACJI
 wchodzący w skład zadania: "Poprawa efektywności
 energetycznej budynków użyteczności publicznej na terenie Gminy Mniów."



ISTN. ZJAZD NA DZIAŁKĘ



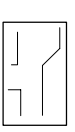
WEJŚCIA DO BUDYNKU



ISTN. BRAMA



ISTN. FURTKA



ISTN. DOJŚCIA
 I DOJAZDY UTWARDZONE



ISTN. TRAWNIKI

"MWB"

BIURO PROJEKTÓW I USŁUG BUDOWLANYCH "MWB"
 25-385 KIELCE, ul. PROSTA 284C, tel. 606 998 217

Investor: **Gmina Mniów, ul. Centralna 9, 26-080 Mniów**

TEMAT: **Poprawa efektywności energetycznej budynków użyteczności publicznej na terenie Gminy Mniów**

Budynek Szkoły Podstawowej w Rogowicach, dz. nr ew. 196

PRZEDMIOT RYS.:	STADIUM:	BRANŻA:	Data:
PLAN SYTUACYJNY	PROJEKT BUDOWLANY	INWENTARYZACJA	08.2018
	Nr uprawnień:	Podpis:	Skala:
Opracował:	<i>mgr inż. Monika Walczyk-Bera</i>		1:1000
	SWK/0094/PWOK/07		Nr rys.: 1